



ประกาศสำนักงานคณะกรรมการการเลือกตั้งประจำจังหวัดอุดรธานี
เรื่อง รูปแบบการแบ่งเขตเลือกตั้งสมาชิกสภาเทศบาลตำบลบ้านยวด อำเภอสร้างคอม
เพื่อรับฟังความคิดเห็นและข้อเสนอแนะจากประชาชนในเขตเลือกตั้ง

ด้วยพระราชบัญญัติการเลือกตั้งสมาชิกสภาท้องถิ่นหรือผู้บริหารท้องถิ่น พ.ศ. ๒๕๖๒ และระเบียบคณะกรรมการการเลือกตั้งว่าด้วยการเลือกตั้งสมาชิกสภาท้องถิ่นหรือผู้บริหารท้องถิ่น พ.ศ. ๒๕๖๒ และที่แก้ไขเพิ่มเติม ได้กำหนดหลักเกณฑ์และวิธีการแบ่งเขตเลือกตั้งสมาชิกสภาท้องถิ่น ให้ผู้อำนวยการการเลือกตั้งประจำจังหวัดดำเนินการเกี่ยวกับการแบ่งเขตเลือกตั้งของแต่ละองค์กรปกครองส่วนท้องถิ่น โดยพิจารณาจากประกาศจำนวนราษฎรที่ผู้อำนวยการทะเบียนกลางประกาศในที่สุดท้ายก่อนที่จะมีการเลือกตั้ง (ณ วันที่ ๓๑ ธันวาคม พ.ศ. ๒๕๖๗) และในการแบ่งเขตเลือกตั้งให้จัดให้มีจำนวนราษฎรในแต่ละเขตเลือกตั้งใกล้เคียงกันมากที่สุดและพื้นที่ของแต่ละเขตเลือกตั้งต้องติดต่อกัน เว้นแต่ตามสภาพพื้นที่ขององค์กรปกครองส่วนท้องถิ่นทำให้ไม่อาจแบ่งเขตเลือกตั้งให้มีพื้นที่ติดต่อกันได้ จะกำหนดให้เขตเลือกตั้งมีพื้นที่ไม่ติดต่อกันเท่าที่จำเป็นก็ได้

เพื่อให้การแบ่งเขตเลือกตั้งสมาชิกสภาเทศบาลตำบลบ้านยวด เป็นไปด้วยความเรียบร้อย อาศัยอำนาจตามความในข้อ ๑๓ ของระเบียบคณะกรรมการการเลือกตั้งว่าด้วยการเลือกตั้งสมาชิกสภาท้องถิ่นหรือผู้บริหารท้องถิ่น พ.ศ. ๒๕๖๒ และที่แก้ไขเพิ่มเติม จึงประกาศรูปแบบการแบ่งเขตเลือกตั้งสมาชิกสภาเทศบาลตำบลบ้านยวด จำนวน ๓ รูปแบบ เพื่อรับฟังความคิดเห็นและข้อเสนอแนะจากประชาชนในเขตเลือกตั้ง รายละเอียดตามเอกสารแนบท้ายประกาศนี้

ดังนั้น จึงขอเชิญชวนประชาชนในเขตเลือกตั้งแสดงความคิดเห็นและข้อเสนอแนะต่อรูปแบบการแบ่งเขตเลือกตั้งดังกล่าว ทั้งนี้ หากผู้ใดประสงค์จะแสดงความคิดเห็นและข้อเสนอแนะให้จัดทำความคิดเห็นและข้อเสนอแนะ ยื่นด้วยตนเองหรือทำเป็นหนังสือส่งให้ผู้อำนวยการการเลือกตั้งประจำจังหวัดอุดรธานี สำนักงานคณะกรรมการการเลือกตั้งประจำจังหวัดอุดรธานี ที่อยู่เลขที่ ๕๕/๕๕ หมู่ที่ ๕ ถนนรอบเมือง ตำบลหมากแข้ง อำเภอเมืองอุดรธานี จังหวัดอุดรธานี ๔๑๐๐๐ ภายใน ๑๐ วันนับแต่ประกาศ (ระหว่างวันที่ ๑๘ - ๒๗ มกราคม ๒๕๖๘) โดยสามารถดาวน์โหลดข้อมูลรูปแบบการแบ่งเขตเลือกตั้งได้ทางเว็บไซต์ของสำนักงานคณะกรรมการการเลือกตั้งประจำจังหวัดอุดรธานี ([https : www.ect.go.th/th/udonthani](https://www.ect.go.th/th/udonthani))

จึงประกาศให้ทราบโดยทั่วกัน

ประกาศ ณ วันที่ ๑๗ มกราคม พ.ศ. ๒๕๖๘

(นางสาวสมิทธา เดชะอังกูร)

ผู้อำนวยการการเลือกตั้งประจำจังหวัดอุดรธานี



เอกสารประกอบการแบ่งเขตเลือกตั้ง
เทศบาลตำบลบ้านยวด
อำเภอสร้างคอม จังหวัดอุดรธานี

จัดทำโดย
เทศบาลตำบลบ้านยวด
อำเภอสร้างคอม จังหวัดอุดรธานี

นายคุณากรณ์ กอเดช รองปลัดเทศบาลตำบลบ้านยวด หมายเลขโทรศัพท์ ๐๖๒ ๕๑๕ ๔๒๒๖

รูปแบบการแบ่งเขตเลือกตั้งสมาชิกสภาเทศบาลตำบลบ้านยวด อำเภอสร้างคอม
เพื่อรับฟังความคิดเห็นและข้อเสนอแนะจากประชาชนในเขตเลือกตั้ง
รูปแบบที่ ๑

เขตเลือกตั้งที่	จำนวนสมาชิก	ท้องที่ที่ประกอบเป็นเขตเลือกตั้ง	จำนวนราษฎร	หมายเหตุ
๑	๖	หมู่ที่ ๑ บ้านยวด ตำบลบ้านยวด อำเภอสร้างคอม หมู่ที่ ๓ บ้านนามงคล ตำบลบ้านยวด อำเภอสร้างคอม หมู่ที่ ๔ บ้านนามั่ง ตำบลบ้านยวด อำเภอสร้างคอม	๒,๐๙๒ คน	
๒	๖	หมู่ที่ ๒ บ้านยวด ตำบลบ้านยวด อำเภอสร้างคอม หมู่ที่ ๕ บ้านชาติ ตำบลบ้านยวด อำเภอสร้างคอม หมู่ที่ ๖ บ้านชาติ ตำบลบ้านยวด อำเภอสร้างคอม	๒,๑๓๐ คน	

**รูปแบบการแบ่งเขตเลือกตั้งสมาชิกสภาเทศบาลตำบลบ้านยวด อำเภอสร้างคอม
เพื่อรับฟังความคิดเห็นและข้อเสนอแนะจากประชาชนในเขตเลือกตั้ง
รูปแบบที่ ๒**

เขตเลือกตั้งที่	จำนวนสมาชิก	ท้องที่ที่ประกอบเป็นเขตเลือกตั้ง	จำนวนราษฎร	หมายเหตุ (รวม)
๑	๖	หมู่ที่ ๑ บ้านยวด ตำบลบ้านยวด อำเภอสร้างคอม หมู่ที่ ๒ บ้านยวด ตำบลบ้านยวด อำเภอสร้างคอม หมู่ที่ ๕ บ้านซาด ตำบลบ้านยวด อำเภอสร้างคอม	๒,๑๖๘ คน	
๒	๖	หมู่ที่ ๓ บ้านนามงคล ตำบลบ้านยวด อำเภอสร้างคอม หมู่ที่ ๔ บ้านนามั่ง ตำบลบ้านยวด อำเภอสร้างคอม หมู่ที่ ๖ บ้านซาด ตำบลบ้านยวด อำเภอสร้างคอม	๒,๐๕๔ คน	

**รูปแบบการแบ่งเขตเลือกตั้งสมาชิกสภาเทศบาลตำบลบ้านยวด อำเภอสร้างคอม
เพื่อรับฟังความคิดเห็นและข้อเสนอแนะจากประชาชนในเขตเลือกตั้ง
รูปแบบที่ ๓**

เขตเลือกตั้งที่	จำนวนสมาชิก	ท้องที่ที่ประกอบเป็นเขตเลือกตั้ง	จำนวนราษฎร	หมายเหตุ
๑	๖	หมู่ที่ ๑ บ้านยวด ตำบลบ้านยวด อำเภอสร้างคอม หมู่ที่ ๒ บ้านนามั่ง ตำบลบ้านยวด อำเภอสร้างคอม หมู่ที่ ๔ บ้านนามั่ง ตำบลบ้านยวด อำเภอสร้างคอม (บางส่วน) หมู่ที่ ๔ (บางส่วน) จุดเริ่มต้น จากหมุดหลักเขตที่ TE ๙๕๖๖๑๒ ไปทางทิศใต้ ถึงหมุดหลักเขตที่ TE ๙๖๐๖๐๔ แล้วไปทางทิศตะวันตก จากหมุดหลักเขตที่ TE ๙๕๔๕๙๖ TE ๙๓๙๕๙๕ TE ๙๑๓๖๐๑ ไปจนถึง หมุดหลักเขตที่ TE ๙๐๖๖๐๑	๒,๑๙๓ คน	
๒	๖	หมู่ที่ ๓ บ้านนามั่งคล ตำบลบ้านยวด อำเภอสร้างคอม หมู่ที่ ๔ บ้านนามั่ง ตำบลบ้านยวด อำเภอสร้างคอม (บางส่วน) หมู่ที่ ๕ บ้านขาด ตำบลบ้านยวด อำเภอสร้างคอม หมู่ที่ ๖ บ้านขาด ตำบลบ้านยวด อำเภอสร้างคอม หมู่ที่ ๔ บางส่วน จุดเริ่มต้น จากหมุดหลักเขตที่ TE ๙๓๙๕๙๕ ไปทางทิศตะวันตก จากหมุดหลักเขตที่ TE ๙๑๓๖๐๑ ไปจนถึงหมุดหลักเขตที่ TE ๙๐๖๖๐๑	๒,๐๒๙ คน	

ข้อมูลเปรียบเทียบจำนวนราษฎรในแต่ละรูปแบบของสมาชิกสภาเทศบาลตำบลบ้านยวด

อำเภอสร้างคอม จังหวัด อุดรธานี

ลำดับที่	รูปแบบที่	ข้อมูลจำนวนราษฎร		เหตุผลของการแบ่งเขตเลือกตั้ง
		จำนวนราษฎร ในเขตเลือกตั้ง	ผลต่างจำนวนราษฎรของเขต มากที่สุดและน้อยที่สุด	
๑	๑	เขต ๑ = ๒,๐๙๒ เขต ๒ = ๒,๑๓๐ รวม = ๔,๒๒๒ ค่าเฉลี่ยต่อเขต = ๒,๑๑๑	เขต ๑ : เขต ๒ = ๓๘ (ร้อยละ ๑.๘๐)	<u>ข้อดี</u> ๑. มีแนวเขตที่ชัดเจนไม่แบ่งแยกหมู่บ้าน ๒. ผลต่างจำนวนประชากรในการแบ่งเขตเลือกตั้งมีจำนวนใกล้เคียงกันมากที่สุด คิดเป็นร้อยละ ๑.๘๐ ๓. เป็นการแบ่งเขตเลือกตั้งแบบเดิมและมีความชัดเจน เข้าใจง่าย <u>ข้อเสีย</u> - ไม่มี
๒	๒	เขต ๑ = ๒,๑๖๘ เขต ๒ = ๒,๐๕๔ รวม = ๔,๒๒๒ ค่าเฉลี่ยต่อเขต = ๒,๑๑๑	เขต ๑ : เขต ๒ = ๑๑๔ (ร้อยละ ๕.๔๐)	<u>ข้อดี</u> ๑. มีแนวเขตที่ชัดเจนไม่แบ่งแยกหมู่บ้าน <u>ข้อเสีย</u> ๑. พื้นที่ หมู่ที่ ๕ และหมู่ที่ ๖ มีพื้นที่ ติดกัน แต่ถูกแบ่งเขตเลือกตั้ง ๒. มีข้อจำกัดในการแบ่งเขตเลือกตั้ง เนื่องจากเป็นหมู่บ้านแฝด ๓. ผลต่างจำนวนประชากรในการแบ่งเขตเลือกตั้งเป็นอันดับที่ ๒ คิดเป็นร้อยละ ๕.๔๐
๓	๓	เขต ๑ = ๒,๑๙๓ เขต ๒ = ๒,๐๒๙ รวม = ๔,๒๒๒ ค่าเฉลี่ยต่อเขต = ๒,๑๑๑	เขต ๑ : เขต ๒ = ๑๖๔ (ร้อยละ ๗.๗๗)	<u>ข้อดี</u> - ไม่มี <u>ข้อเสีย</u> ๑. เป็นการแบ่งเขตเลือกตั้งที่มีพื้นที่ทับซ้อนกัน หมู่ที่ ๔ เป็นพื้นที่เดียวกันและประชากรกลุ่มเดียวกันแต่ถูกแบ่งเขตเลือกตั้ง ๒. ผลต่างจำนวนประชากรในการแบ่งเขตเลือกตั้งมากที่สุด คิดเป็นร้อยละ ๗.๗๖ ๓. หมู่บ้านเดียวกันแต่ถูกแบ่งออกเป็น ๒ เขตเลือกตั้ง ราษฎรอาจเกิดความสับสน

หมายเหตุ กรณีที่มีประชาชนให้การสนับสนุนหรือคัดค้านรูปแบบการแบ่งเขตเลือกตั้งให้ดำเนินการสรุปจำนวนใส่มาในเหตุผลของการแบ่งเขตเลือกตั้งให้ชัดเจน

การคำนวณผลต่างจำนวนราษฎรของเขตเลือกตั้ง

สมาชิกสภาเทศบาลบ้านยวด รูปแบบที่ ๑

๑. เทศบาลตำบลบ้านยวด อำเภอสร้างคอม มีจำนวนราษฎร ๔,๒๒๒ คน แบ่งเขตออกเป็น ๒ เขตเลือกตั้ง
ค่าเฉลี่ยจำนวนราษฎรต่อ ๑ เขตเลือกตั้ง เท่ากับ $(\frac{4,222}{2} \times 100) = 2,111$ คน

๑๐๐

๒. การคำนวณหาค่าร้อยละของผลต่างจำนวนราษฎร

เขต	จำนวนราษฎร	ผลต่างจำนวนราษฎรเปรียบเทียบกับค่าเฉลี่ย (B)	คิดเป็นร้อยละ (C) (%)
๑	๒,๐๙๒	- ๑๙	$\frac{-19}{2,111} \times 100 = -0.900$ ๒,๑๑๑
๒	๒,๑๓๐	+ ๑๙	$\frac{19}{2,111} \times 100 = +0.900$ ๒,๑๑๑

๓. ผลต่างของจำนวนราษฎรของแต่ละเขตเลือกตั้ง

เขตเลือกตั้งมากที่สุด (เขต ๑) น้อยกว่าค่าเฉลี่ย ร้อยละ -๐.๙๐๐

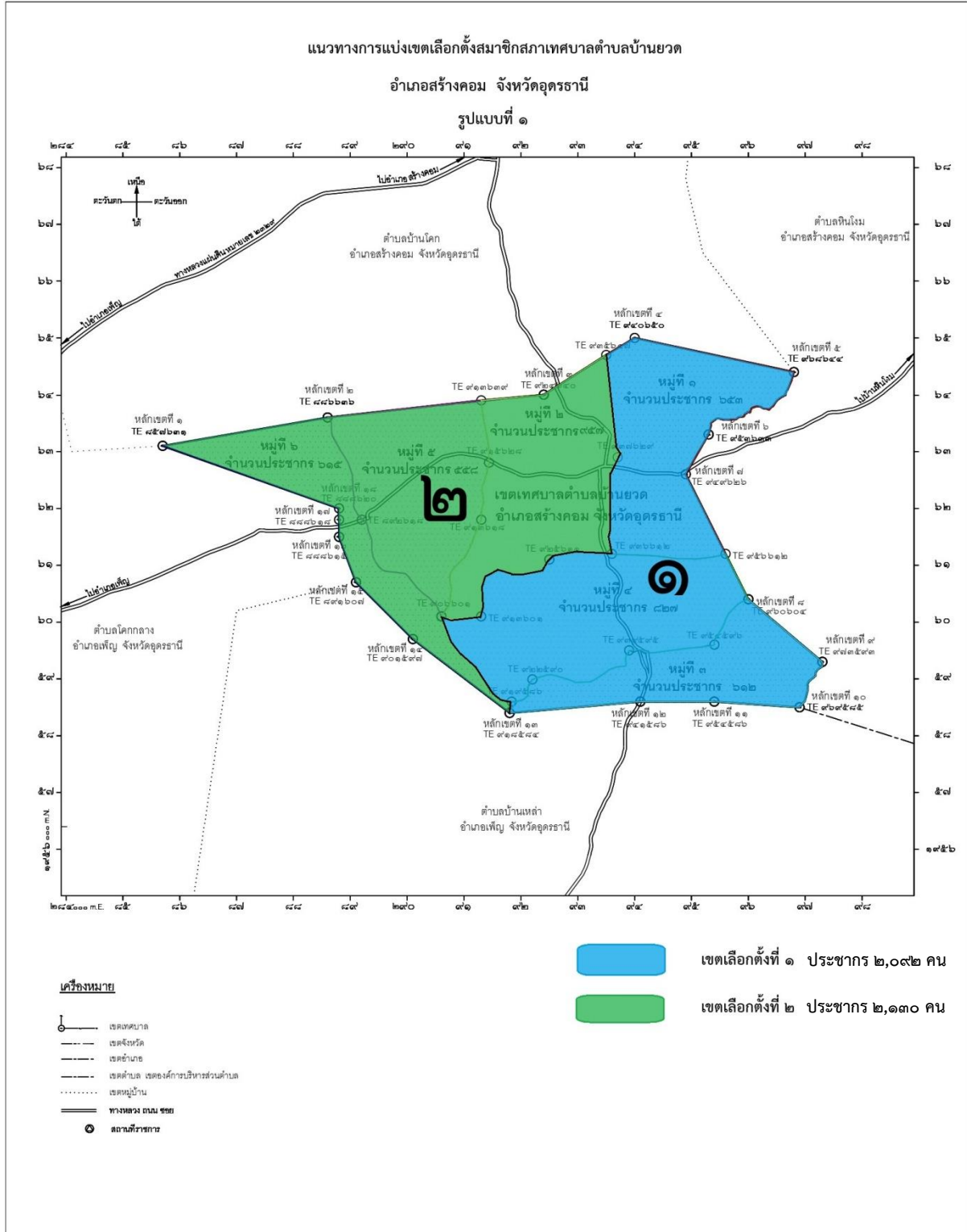
เขตเลือกตั้งน้อยที่สุด (เขต ๒) มากกว่าค่าเฉลี่ย ร้อยละ +๐.๙๐๐

ผลต่างจำนวนราษฎรของเขตเลือกตั้งมากที่สุด (เขต ๒) และเขตเลือกตั้งน้อยที่สุด (เขต ๑) เท่ากับร้อยละ ๑.๘๐๐ ดังนั้น ผลต่างจำนวนราษฎรกรณีดังกล่าวจึงเท่ากับร้อยละ ๑.๘๐ (ไม่เกินร้อยละ ๑๐)

หมายเหตุ การดำเนินการตามข้อ ๓. ให้ปิดเศษทศนิยมให้เหลือ ๒ ตำแหน่ง (เฉพาะขั้นตอนการหาผลต่างของจำนวนราษฎรของเขตเลือกตั้ง) ดังนี้

- กรณีทศนิยมตำแหน่งที่ ๓ มีจำนวนมากกว่า ๕ ให้ปิดเศษขึ้น เช่น ๕.๒๗๖ ปิดเศษเป็น ๕.๒๘
- กรณีทศนิยมตำแหน่งที่ ๓ มีจำนวนเท่ากับ ๕ ให้ปิดเศษขึ้น เช่น ๕.๒๗๕ ปิดเศษเป็น ๕.๒๘
- กรณีทศนิยมตำแหน่งที่ ๓ มีจำนวนน้อยกว่า ๕ ให้ปิดเศษลง เช่น ๕.๒๗๔ ปิดเศษเป็น ๕.๒๗

แผนที่แบ่งเขตเลือกตั้ง (รูปแบบที่ ๑)



การคำนวณผลต่างจำนวนราษฎรของเขตเลือกตั้ง
สมาชิกสภาเทศบาลบ้านยวด รูปแบบที่ ๒

๑. เทศบาลตำบลบ้านยวด อำเภอสร้างคอม มีจำนวนราษฎร ๔,๒๒๒ คน แบ่งเขตออกเป็น ๒ เขตเลือกตั้ง
ค่าเฉลี่ยจำนวนราษฎรต่อ ๑ เขตเลือกตั้ง เท่ากับ $(\frac{4,222}{2} \times 100) = 2,111$ คน

๒. การคำนวณหาค่าร้อยละของผลต่างจำนวนราษฎร

เขต	จำนวน ราษฎร	ผลต่างจำนวนราษฎร เปรียบเทียบกับค่าเฉลี่ย (B)	คิดเป็นร้อยละ (C) (%)
๑	๒,๑๖๘	+ ๕๓	$\frac{53}{2,111} \times 100 = +2.51$
๒	๒,๐๕๔	- ๕๓	$\frac{53}{2,111} \times 100 = -2.51$

๓. ผลต่างของจำนวนราษฎรของแต่ละเขตเลือกตั้ง

เขตเลือกตั้งมากที่สุด (เขต ๑) มากกว่าค่าเฉลี่ย ร้อยละ +๒.๕๑

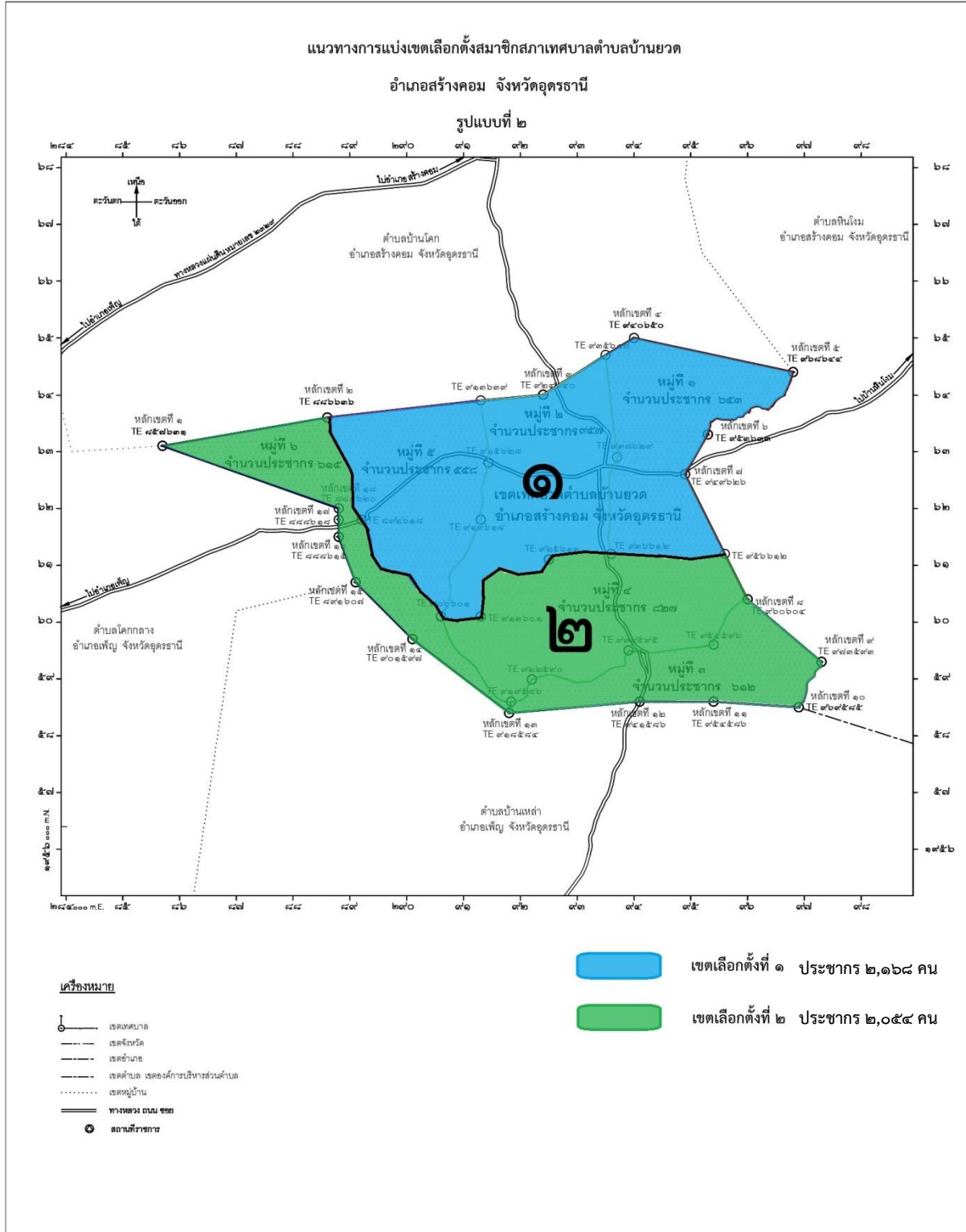
เขตเลือกตั้งน้อยที่สุด (เขต ๒) น้อยกว่าค่าเฉลี่ย ร้อยละ -๒.๕๑

ผลต่างจำนวนราษฎรของเขตเลือกตั้งมากที่สุด (เขต ๑) และเขตเลือกตั้งน้อยที่สุด (เขต ๒) เท่ากับร้อยละ ๕.๐๒
ดังนั้น ผลต่างจำนวนราษฎรกรณีดังกล่าวจึงเท่ากับร้อยละ ๕.๐๒ (ไม่เกินร้อยละ ๑๐)

หมายเหตุ การดำเนินการตามข้อ ๓. ให้ปิดเศษทศนิยมให้เหลือ ๒ ตำแหน่ง (เฉพาะขั้นตอนการหาผลต่างของ
จำนวนราษฎรของเขตเลือกตั้ง) ดังนี้

- กรณีทศนิยมตำแหน่งที่ ๓ มีจำนวนมากกว่า ๕ ให้ปิดเศษขึ้น เช่น ๕.๒๗๖ ปิดเศษเป็น ๕.๒๘
- กรณีทศนิยมตำแหน่งที่ ๓ มีจำนวนเท่ากับ ๕ ให้ปิดเศษขึ้น เช่น ๕.๒๗๕ ปิดเศษเป็น ๕.๒๘
- กรณีทศนิยมตำแหน่งที่ ๓ มีจำนวนน้อยกว่า ๕ ให้ปิดเศษลง เช่น ๕.๒๗๔ ปิดเศษเป็น ๕.๒๗

แผนที่แบ่งเขตเลือกตั้ง (รูปแบบที่ ๒)



**การคำนวณผลต่างจำนวนราษฎรของเขตเลือกตั้ง
สมาชิกสภาเทศบาลตำบลบ้านยวด รูปแบบที่ ๓**

๑. เทศบาลตำบลบ้านยวด อำเภอสร้างคอม มีจำนวนราษฎร ๔,๒๒๒ คน แบ่งเขตออกเป็น ๒ เขตเลือกตั้ง
ค่าเฉลี่ยจำนวนราษฎรต่อ ๑ เขตเลือกตั้ง เท่ากับ $\frac{(๔,๒๒๒ \times ๑๐๐)}{๑๐๐} = ๒,๑๑๑$ คน

๒. การคำนวณหาค่าร้อยละของผลต่างจำนวนราษฎร

เขต	จำนวน ราษฎร	ผลต่างจำนวนราษฎร เปรียบเทียบกับค่าเฉลี่ย (B)	คิดเป็นร้อยละ (C) (%)
๑	๒,๑๙๓	+ ๘๒	$\frac{+ ๘๒}{๒,๑๑๑} \times ๑๐๐ = + ๓.๘๘๔$
๒	๒,๐๒๙	- ๘๒	$\frac{- ๘๒}{๒,๑๑๑} \times ๑๐๐ = - ๓.๘๘๔$

๓. ผลต่างของจำนวนราษฎรของแต่ละเขตเลือกตั้ง

เขตเลือกตั้งมากที่สุด (เขต ๑) มากกว่าค่าเฉลี่ย ร้อยละ +๓.๘๘๔

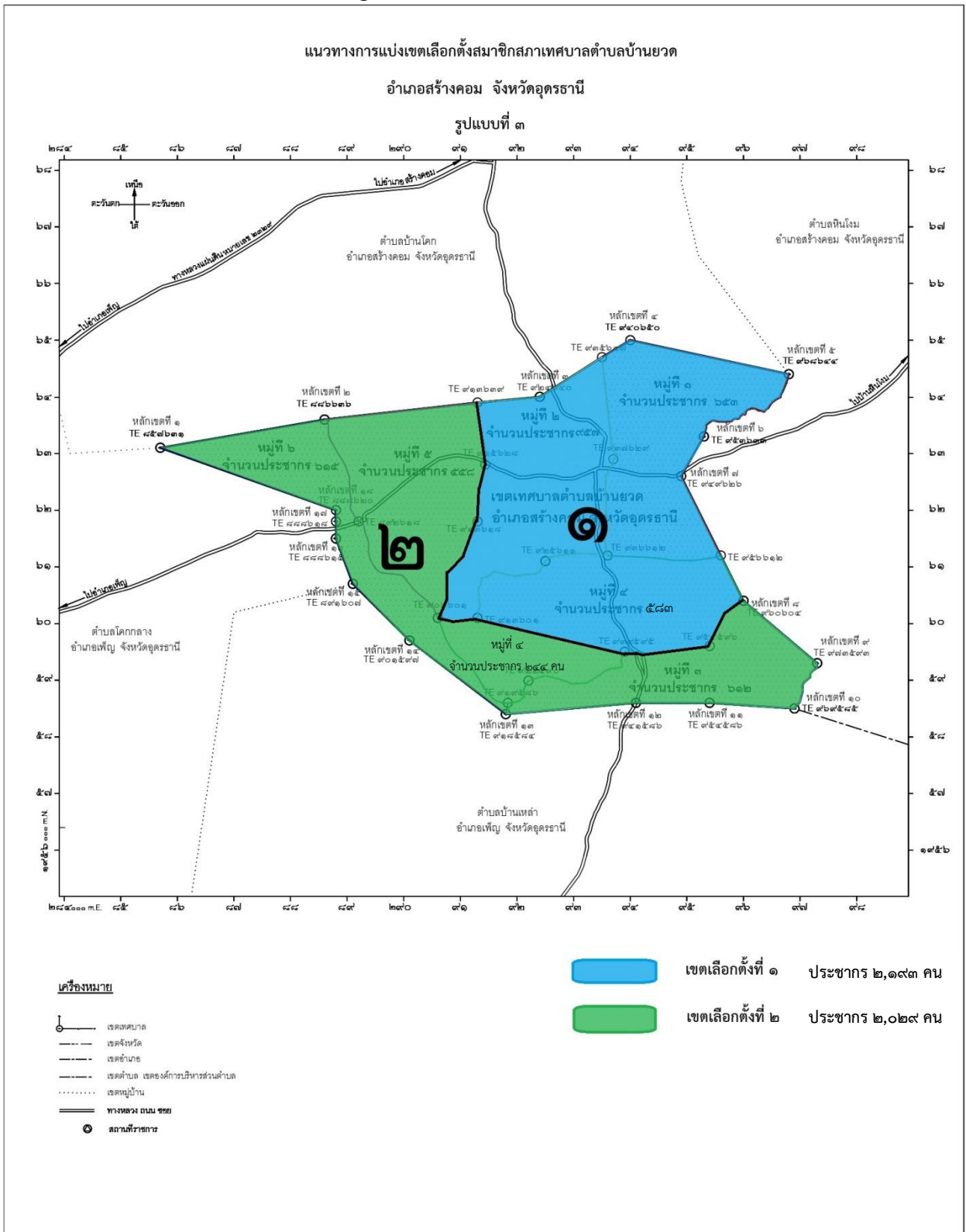
เขตเลือกตั้งน้อยที่สุด (เขต ๒) น้อยกว่าค่าเฉลี่ย ร้อยละ -๓.๘๘๔

ผลต่างจำนวนราษฎรของเขตเลือกตั้งมากที่สุด (เขต ๑) และเขตเลือกตั้งน้อยที่สุด (เขต ๒) เท่ากับร้อยละ ๗.๗๖๘ ดังนั้น ผลต่างจำนวนราษฎรกรณีดังกล่าวจึงเท่ากับร้อยละ ๗.๗๗ (ไม่เกินร้อยละ ๑๐)

หมายเหตุ การดำเนินการตามข้อ ๓. ให้ปิดเศษทศนิยมให้เหลือ ๒ ตำแหน่ง (เฉพาะขั้นตอนการหาผลต่างของจำนวนราษฎรของเขตเลือกตั้ง) ดังนี้

- ๑) กรณีทศนิยมตำแหน่งที่ ๓ มีจำนวนมากกว่า ๕ ให้ปิดเศษขึ้น เช่น ๕.๒๓๖ ปิดเศษเป็น ๕.๒๔
- ๒) กรณีทศนิยมตำแหน่งที่ ๓ มีจำนวนเท่ากับ ๕ ให้ปิดเศษขึ้น เช่น ๕.๒๓๕ ปิดเศษเป็น ๕.๒๔
- ๓) กรณีทศนิยมตำแหน่งที่ ๓ มีจำนวนน้อยกว่า ๕ ให้ปิดเศษลง เช่น ๕.๒๓๔ ปิดเศษเป็น ๕.๒๓

แผนที่แบ่งเขตเลือกตั้ง (รูปแบบที่ ๓)



แบบเสนอความคิดเห็นและข้อเสนอแนะต่อรูปแบบการแบ่งเขตเลือกตั้ง
สมาชิกสภาเทศบาล.....อำเภอ.....จังหวัดอุดรธานี

เขียนที่.....

วันที่.....เดือน มกราคม พ.ศ. ๒๕๖๘

เรียน ผู้อำนวยการการเลือกตั้งประจำจังหวัดอุดรธานี

เรื่อง ขอแสดงความคิดเห็นต่อรูปแบบการแบ่งเขตเลือกตั้งสมาชิกสภาเทศบาล.....

ข้าพเจ้า (ชื่อ-สกุล).....ที่อยู่.....

.....หมายเลขโทรศัพท์.....

ขอแสดงความคิดเห็นและข้อเสนอแนะต่อรูปแบบการแบ่งเขตเลือกตั้งสมาชิกสภาเทศบาล.....

อำเภอ.....จังหวัดอุดรธานี ดังนี้

๑. เห็นด้วยกับรูปแบบการแบ่งเขตเลือกตั้ง

รูปแบบที่ ๑ เนื่องจาก

รูปแบบที่ ๒ เนื่องจาก

รูปแบบที่ ๓ เนื่องจาก

๒. ไม่เห็นด้วยทั้ง ๓ รูปแบบ และขอเสนอความคิดเห็นรูปแบบอื่น ๆ ดังนี้

เขตเลือกตั้งที่	ท้องที่ที่ประกอบ เป็นเขตเลือกตั้ง	จำนวนราษฎร	ผลต่าง จำนวน ราษฎร เปรียบเทียบกับ ค่าเฉลี่ย	ข้อดี/ข้อเสีย
๑				
๒				
๓ (เฉพาะเทศบาลเมือง และเทศบาลนคร)				
๔ (เฉพาะเทศบาลนคร)				

ขอแสดงความนับถือ

ลงชื่อ

ผู้แสดงความคิดเห็น

(.....)